

# Buntes Land

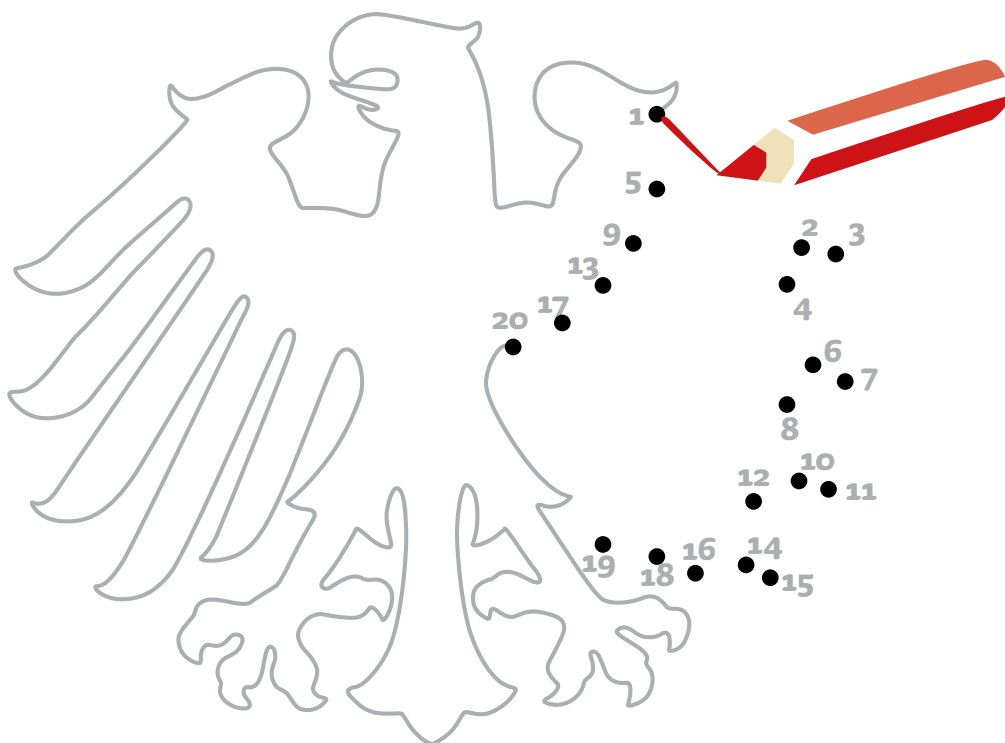
Spielen

Rätseln

Zeichnen

Erkennen

Malen



mit **Stickern**



Bundesrat

## 2 Bundesrepublik Deutschland

### Du lebst in Deutschland

Und gleichzeitig lebst du auch in einem Land, vielleicht in Hessen, vielleicht in Brandenburg oder in Baden-Württemberg. Insgesamt gibt es 16 Länder.

Sie bilden gemeinsam einen Bund, deswegen heißt es BUNDESrepublik Deutschland.



In welchem Land wohnst du? -----

Kennst du jemanden aus einem anderen Land? Wen?  
-----  
-----



In welchen Ländern bist du schon gewesen?  
-----  
-----



## Gemeinsam entscheiden

Es gibt eine Bundesregierung in Berlin, und es gibt Landesregierungen in jedem der 16 Länder.

Aber warum ist das in Deutschland so geregelt? Warum gibt es nicht einfach nur eine Regierung – und die regiert dann eben?

In manchen Staaten ist das so. Dort gibt es einen Präsidenten

oder auch eine Königin, die so gut wie alles allein entscheiden können. Der Nachteil ist, dass das Volk bei wichtigen Entscheidungen kaum oder gar nicht mitreden kann. Deshalb ist in Deutschland die Macht aufgeteilt zwischen der Bundesregierung und den 16 Landesregierungen.



**Und was hat das mit dem Bundesrat zu tun?** Viele Menschen, die gemeinsam in einem Land leben – zum Beispiel in Bayern – haben auch gemeinsame Interessen. Und damit diese regionalen Interessen bei der Gesetzgebung, die weit weg in Berlin passiert, nicht übergangen werden, gibt es den Bundesrat. Jede Regierung eines Landes schickt Vertreter/innen in den Bundesrat, die dort bei der Gesetzgebung mitbestimmen dürfen. Viele Gesetze können nur dann in Kraft treten, wenn die Länder zugestimmt haben. **Infos zum Bundesrat und den Ländern findest du in diesem Heft.**



**Malen:** Die Muster in der Deutschlandkarte kannst du ausmalen. Mit bunten Farben kannst du ein neues Deutschlandbild erfinden.



# 6

## Adler und Länderwappen

Der Adler ist in Europa so etwas wie ein König der Vögel. Schon vor vielen hundert Jahren haben Herrscher in Mitteleuropa, wo heute Deutschland



### Mein Adler



liegt, den großen und starken Raubvogel zu ihrem Symbol gemacht. Damals gab es noch viele Adler. Heute allerdings sind sie selten geworden, denn sie finden nicht mehr viel Platz in Deutschland, wo sie ungestört leben können.

Auch heute noch ist der Adler ein Symbol Deutschlands. Rechts siehst du den Adler, der für den Bundesrat steht. Mehrere Bundesländer führen ebenfalls den Adler in ihren Wappen. Im hinteren Innenumschlag findest du alle Wappen der Länder.


**Ausmalen:** Hier siehst du den Adler, den der Bundesrat als Logo verwendet. Du kannst ihn ausmalen oder auch einen neuen zeichnen.



**Auf den folgenden Seiten** findest du alle 16 Länderwappen zum Ausmalen, Zeichnen, Erkennen und „Malen nach Zahlen“. Wie die Wappen tatsächlich aussehen – dafür kannst du den hinteren Innenumschlag ausklappen.

**Viel Spaß!**





Ausmalen



Landeshauptstadt	München
Fläche	70.542 km <sup>2</sup>
Einwohner	13,2 Millionen
Einwohner pro km <sup>2</sup>	187

Der Freistaat Bayern ist flächenmäßig das größte Land. Er hat den höchsten Berg (Zugspitze) und den tiefsten See (Walchensee) in Deutschland.

1835 fuhr zwischen Nürnberg und Fürth die erste deutsche Eisenbahn.



Erkennen

Landeshauptstadt	Dresden
Fläche	18.450 km <sup>2</sup>
Einwohner	4,0 Millionen
Einwohner pro km <sup>2</sup>	219

Oberwiesenthal im sächsischen Erzgebirge ist mit 914 Metern über dem Meeresspiegel die höchstgelegene Stadt Deutschlands.

In der Oberlausitz sprechen fast 20.000 Sorben im Alltag eine eigene Sprache, das Obersorbisch.

Sachsen





## Ausmalen

Baden-Württemberg



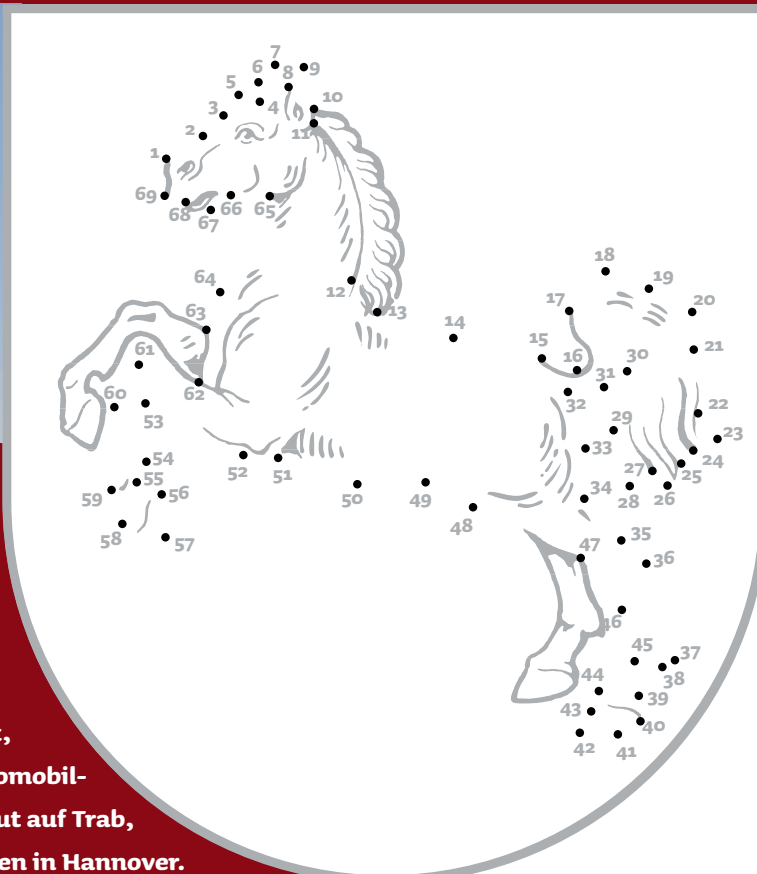
Landeshauptstadt	Stuttgart
Fläche	35.748 km <sup>2</sup>
Einwohner	11,1 Millionen
Einwohner pro km <sup>2</sup>	311

Die ersten Automobile der Welt wurden in Baden-Württemberg gebaut: 1885 entwickelte Carl Benz ein Motorfahrzeug in Mannheim, bald darauf folgte ihm Gottlieb Daimler in Bad Cannstatt. Heute kann diese Geschichte im Stuttgarter Automuseum erkundet werden.



Landeshauptstadt	Hannover
Fläche	47.710 km <sup>2</sup>
Einwohner	8,0 Millionen
Einwohner pro km <sup>2</sup>	168

Das Land mit dem Pferd im Wappen ist vor allem wegen seiner Pferdestärken bekannt, das gilt für die Pferdezucht wie für die Automobilwirtschaft. Niedersachsen ist auch sonst gut auf Trab, zum Beispiel bei den internationalen Messen in Hannover.

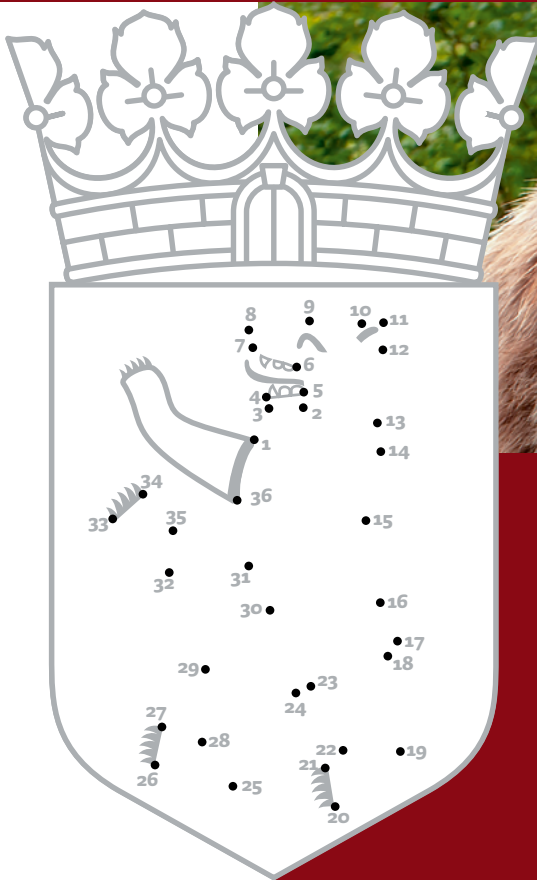


## Malen nach Zahlen

Niedersachsen



Malen  
nach Zahlen



<b>Landeshauptstadt</b>	<b>Berlin</b>
<b>Fläche</b>	<b>891 km<sup>2</sup></b>
<b>Einwohner</b>	<b>3,7 Millionen</b>
<b>Einwohner pro km<sup>2</sup></b>	<b>4.118</b>

Berlin ist Stadt und Staat zugleich, ein so genannter Stadtstaat. Nach dem 2. Weltkrieg war Berlin jahrzehntelang durch eine Mauer geteilt, Symbol für das geteilte Deutschland. Nach der Wiedervereinigung wurde Berlin wieder deutsche Hauptstadt.

Berlin



Zeichnen

<b>Landeshauptstadt</b>	<b>Düsseldorf</b>
<b>Fläche</b>	<b>34.112 km<sup>2</sup></b>
<b>Einwohner</b>	<b>17,9 Millionen</b>
<b>Einwohner pro km<sup>2</sup></b>	<b>525</b>

Nordrhein-Westfalen ist das bevölkerungsreichste Land. Dort leben 17,9 Millionen Menschen, mehr als in Österreich und der Schweiz zusammen (17,5 Millionen). Allein im Ruhrgebiet, dem größten deutschen Ballungsraum, leben über 5 Millionen Menschen.

Nordrhein-Westfalen



**Zeichnen**



**Bremen**

<b>Landeshauptstadt</b>	<b>Bremen</b>
<b>Fläche</b>	<b>420 km<sup>2</sup></b>
<b>Einwohner</b>	<b>0,7 Millionen</b>
<b>Einwohner pro km<sup>2</sup></b>	<b>1.609</b>

Das Land Bremen besteht aus zwei Städten:  
Bremen und Bremerhaven.

Fast jeder kennt das Märchen von Esel, Hund, Katze und Hahn, die sich auf große Wandschaft begeben. Bremen hat seinen „Bremer Stadtmusikanten“ am Rathaus ein eigenes Denkmal gesetzt.




**Erkennen**

<b>Landeshauptstadt</b>	<b>Erfurt</b>
<b>Fläche</b>	<b>16.202 km<sup>2</sup></b>
<b>Einwohner</b>	<b>2,1 Millionen</b>
<b>Einwohner pro km<sup>2</sup></b>	<b>130</b>

Im thüringischen Weimar wurde 1919 die erste Republik auf deutschem Boden gegründet, die „Weimarer Republik“. Berühmt ist auch das leckere Essen in Thüringen. Wer kennt sie nicht, die Thüringer Rostbratwurst, die Thüringer Klöße oder die Biersuppe?

**Thüringen**



Ausmalen

Landeshauptstadt	Saarbrücken
Fläche	2.571 km <sup>2</sup>
Einwohner	1,0 Millionen
Einwohner pro km <sup>2</sup>	382

Saarlands Nähe zu Frankreich ist überall zu spüren. Das beginnt schon in der Schule. An allen Gymnasien ist Französisch Pflichtfach. Und an der Universität des Saarlandes können die Studenten parallel deutsches und französisches Recht lernen.

Saarland



Erkennen




Landeshauptstadt	Wiesbaden
Fläche	21.116 km <sup>2</sup>
Einwohner	6,3 Millionen
Einwohner pro km <sup>2</sup>	298

Hessen ist Sitz der Europäischen Zentralbank, die über unseren EURO wacht. Das Land hat in Frankfurt den größten deutschen Flughafen und alle fünf Jahre in Kassel die documenta, die weltweit bedeutendste Ausstellung für Kunst unserer Zeit.

Hessen

Landeshauptstadt **Hamburg**  
 Fläche **755 km<sup>2</sup>**  
 Einwohner **1,9 Millionen**  
 Einwohner pro km<sup>2</sup> **2.454**

Auch die Freie und Hansestadt Hamburg ist Stadt und Staat zugleich, ein Stadtstaat. Hamburg wird oft als „Tor zur Welt“ bezeichnet, da es den größten deutschen Seehafen hat. Rund 9.000 Schiffe aus aller Welt laufen jährlich den Hafen an.



**Zeichnen**

**Hamburg**



**Malen nach Zahlen**

**Schleswig-Holstein**



Landeshauptstadt **Kiel**  
 Fläche **15.804 km<sup>2</sup>**  
 Einwohner **2,9 Millionen**  
 Einwohner pro km<sup>2</sup> **185**

Schleswig-Holstein wird das „Land zwischen den Meeren“ genannt, weil es zwischen Nordsee und Ostsee liegt. Der Nord-Ostsee-Kanal verbindet beide Meere miteinander und ist die meist befahrene künstliche Wasserstraße der Welt.





Landeshauptstadt	Schwerin
Fläche	23.295 km <sup>2</sup>
Einwohner	1,6 Millionen
Einwohner pro km <sup>2</sup>	69

Mecklenburg-Vorpommern ist das wasserreichste Land. Es hat mit 2.000 Kilometern die längste Küste (Ostsee), die größte Insel (Rügen), den größten See innerhalb Deutschlands (Müritz), 2.000 weitere Seen und 26.000 Kilometer Flüsse und Kanäle.



Zeichnen

Mecklenburg-  
Vorpommern



Zeichnen

Brandenburg



Landeshauptstadt	Potsdam
Fläche	29.654 km <sup>2</sup>
Einwohner	2,5 Millionen
Einwohner pro km <sup>2</sup>	86

Der Spreewald ist eine weltweit einzigartige Auen- und Moorlandschaft, in der sich die Spree in Hunderte von Wasserläufen verliert. Dort und in der Niederlausitz sprechen fast 10.000 Sorben im Alltag eine eigene Sprache, das Niedersorbisch.




**Ausmalen**

**Landeshauptstadt** Mainz  
**Fläche** 19.858 km<sup>2</sup>  
**Einwohner** 4,1 Millionen  
**Einwohner pro km<sup>2</sup>** 207

In Rheinland-Pfalz sind viele alte Gebäude zu besichtigen: Die Porta Nigra und weitere Bauten in Trier sind 2.000 Jahre, die Kaiserdomen in Mainz, Worms und Speyer etwa 1.000 Jahre alt. Auch die 500 Burgen und Schlösser haben Jahrhunderte überdauert.

**Rheinland-Pfalz**



**Malen nach Zahlen**



**Landeshauptstadt** Magdeburg  
**Fläche** 20.459 km<sup>2</sup>  
**Einwohner** 2,2 Millionen  
**Einwohner pro km<sup>2</sup>** 106

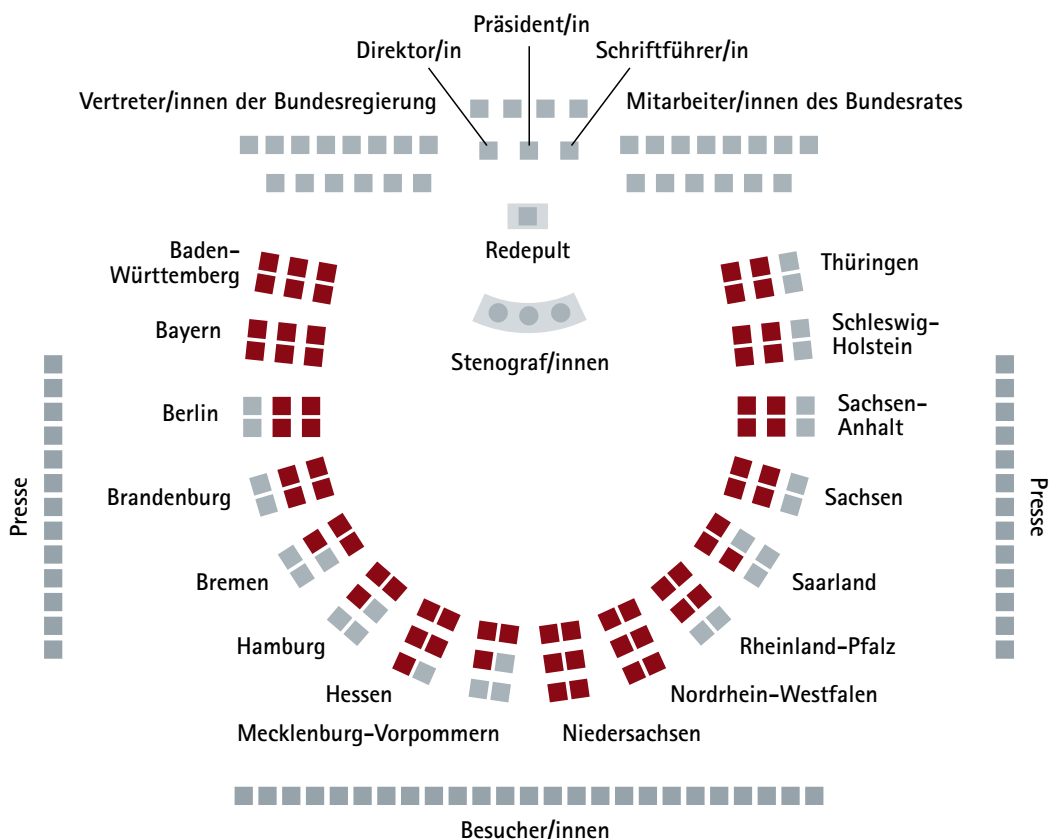
Der „kahlköpfige“ Brocken im Harz ist der höchste norddeutsche Berg und bekannt durch extremes Wetter: bis zu 330 Tage Nebel und 205 Tage Schnee im Jahr. Oft stürmt es so stark, dass es jeden umhaut. Zum Gipfel fährt eine schmalspurige Brockenbahn.

**Sachsen-Anhalt**

# Wer im Bundesrat sitzt

Die Deutschen wählen die Abgeordneten für den Deutschen Bundestag. Und sie wählen die Abgeordneten für den Landtag in ihrem Bundesland. Es gibt die Bundesregierung, und in jedem Land gibt es eine Landesregierung. Die Landesregierungen wiederum schicken Vertreter/innen in den Bundesrat. Zu den Bundesratsitzungen kommen also alle 16 Landesregierungen zusammen. Es gibt große und kleine Länder, die viele oder wenige Einwohner/innen haben. Deshalb haben die Länder im Bundesrat auch unterschiedlich viele Stimmen, je nach Bevölkerungszahl entweder drei, vier, fünf oder sechs Stimmen.

## Sitzordnung im Bundesrat







## Stimmen im Bundesrat

Land und Einwohnerzahl	Stimmen
Baden-Württemberg (11,1 Mio.)	6
Bayern (13,2 Mio.)	6
Berlin (3,7 Mio.)	4
Brandenburg (2,5 Mio.)	4
Bremen (0,7 Mio.)	3
Hamburg (1,9 Mio.)	3
Hessen (6,3 Mio.)	5
Mecklenburg-Vorpommern (1,6 Mio.)	3
Niedersachsen (8,0 Mio.)	6
Nordrhein-Westfalen (17,9 Mio.)	6
Rheinland-Pfalz (4,1 Mio.)	4
Saarland (1,0 Mio.)	3
Sachsen (4,0 Mio.)	4
Sachsen-Anhalt (2,2 Mio.)	4
Schleswig-Holstein (2,9 Mio.)	4
Thüringen (2,1 Mio.)	4

Das größte Land ist Bayern. Nordrhein-Westfalen ist zwar etwas kleiner, hat aber die meisten Einwohner/innen. 17,9 Millionen Menschen leben dort. Ganz Deutschland hat gut 83 Millionen Einwohner/innen. Das kleinste Land ist Bremen. Es besteht nämlich nur aus den Städten Bremen und Bremerhaven. Hamburg und Berlin sind Länder, die nur aus einer einzigen Stadt bestehen.

- Jedes Land hat mindestens 3 Stimmen.
- Länder mit mehr als 2 Mio. Einwohner/innen haben 4 Stimmen.
- Länder mit mehr als 6 Mio. Einwohner/innen haben 5 Stimmen.
- Länder mit mehr als 7 Mio. Einwohner/innen haben 6 Stimmen.

18

# Suchbild im Bundesrat

Im Garten des Ehrenhofs haben wir 10 Fehler versteckt.  
Findest du sie?

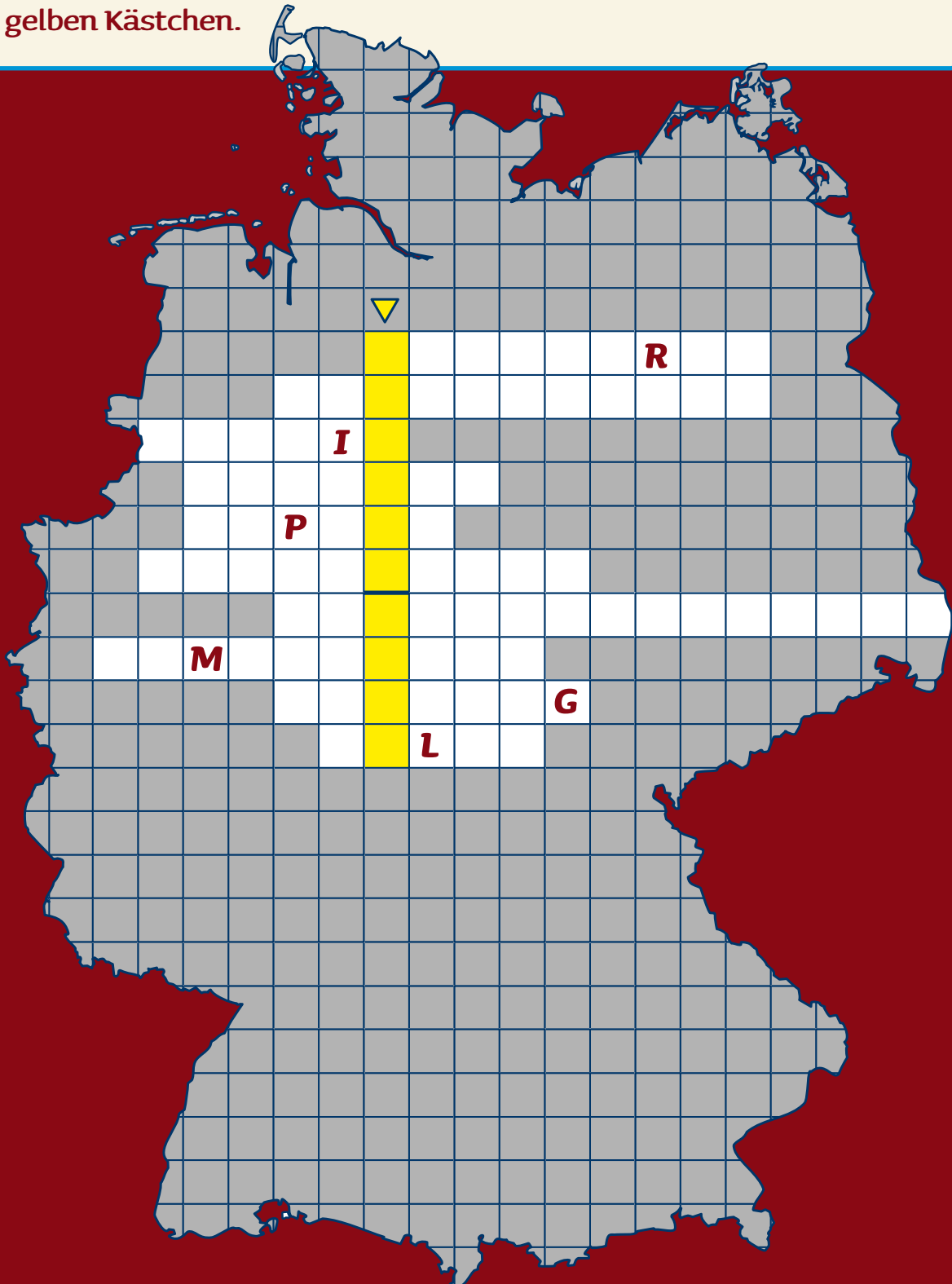
Original



Fehlerbild



Ordne die Wörter in das Rätsel so ein, dass alle in die vorgegebenen Kästchen passen: **BERLIN, ADLER, BUNDESRAT, HAUPTSTADT, GESETZE, VOLKSVERTRETUNG, DEUTSCHLAND, WAPPEN, DEMOKRATIE, LANDTAG.** Das Lösungswort ergibt sich in den gelben Kästchen.






Schau mal auf die Rückseiten der 2-Euro-Münzen. Die sehen nämlich nicht immer gleich aus. Wie bei den anderen Euro- und Cent-Münzen auch gibt es Rückseiten aus jedem Staat in Europa, in dem mit Euro bezahlt wird.

Von 2006 bis 2022 wurde in Deutschland jedes Jahr eine 2-Euro-Gedenkmünze mit bekannten Wahrzeichen geprägt. Die Motive der Bilder bestimmten die Landesregierungen, die die Bundesratspräsidentin / den Bundesratspräsidenten gestellt haben.

Eine Sonderausgabe in der Serie gab es 2019. Die Münze erschien zum 70. Jubiläum des Bundesrates und trägt das Motiv des Bundesratsgebäudes.

Hier kannst du deine eigene Münze zeichnen.



**Aufgabe:** Frage deine Eltern, Geschwister, Freunde und Freundinnen nach 2-Euro-Münzen. Wie viele verschiedene Rückseiten findest du? Kriegst du heraus, woher sie kommen und was auf ihnen zu sehen ist?

Das Beispiel auf dieser Seite zeigt das Schloss Neuschwanstein in Bayern.



# Die Länder und ihre Münzen

Hier siehst du die Liste der Länder mit dem Jahr, in dem sie die Rückseite der 2-Euro-Münze gestaltet haben.

2006	Schleswig-Holstein	Lübecker Holstentor
2007	Mecklenburg-Vorpommern	Schloss Schwerin
2008	Hamburg	Sankt-Michaelis-Kirche zu Hamburg
2009	Saarland	Saarbrücker Ludwigskirche
2010	Bremen	Bremer Rathaus und Roland
2011	Nordrhein-Westfalen	Kölner Dom
2012	Bayern	Schloss Neuschwanstein
2013	Baden-Württemberg	Kloster Maulbronn
2014	Niedersachsen	Sankt-Michaelis-Kirche zu Hildesheim
2015	Hessen	Frankfurter Paulskirche
2016	Sachsen	Dresdner Zwinger
2017	Rheinland-Pfalz	Porta Nigra in Trier
2018	Berlin	Schloss Charlottenburg
2019	Bundesrat	70 Jahre Bundesrat
2020	Brandenburg	Schloss Sanssouci in Potsdam
2021	Sachsen-Anhalt	Magdeburger Dom
2022	Thüringen	Wartburg bei Eisenach



Zwei


Euro

für ein Land

23



**Zeichne** hier den Kölner Dom auf die Münze.



Das Volk soll entscheiden. Das ist die Grundidee von Demokratie. Das Wort bedeutet auch nichts anderes, denn „Demokratie“ ist ein griechisches Wort und heißt „Herrschaft des Volkes“.

Aber wie macht man das? In Deutschland leben mehr als 80 Millionen Menschen. Die können sich nicht jede Woche treffen, um gemeinsam zu diskutieren und abzustimmen. Also gibt es Wahlen, und die Deutschen wählen ihre Vertreterinnen und Vertreter in ein Parlament, also in eine Volksvertretung.

Es ist wie in der Schule. Dort können sich auch nicht immer alle Schüler treffen, um alles gemeinsam zu entscheiden. Deshalb habt ihr einen Klassensprecher oder eine Klassensprecherin. Vielleicht gibt es dafür mehrere Vorschläge. Dann findet eine Wahl statt, und wer die meisten Stimmen aus der Klasse hat, ist gewählt.

## **Klassensprecherin Klassensprecher**

vertritt ca. 25 Schülerinnen und Schüler





Gewählt ist ein Klassensprecher nur für einen zuvor festgelegten Zeitraum. Dann findet eine neue Wahl statt.

Die Klassensprecher treffen sich mit anderen Klassensprechern und besprechen mit ihnen alles, was in der Schule wichtig ist. Sie vertreten dabei ihre ganze Klasse und berichten euch hinterher bestimmt auch darüber, was sie als Klassensprecher gemacht haben.

In der Politik gibt es mehrere gewählte Volksvertretungen auf verschiedenen Ebenen. In deinem Dorf oder in deiner Stadt gibt es einen Gemeinderat oder Stadtrat. In einem Land heißt die Volksvertretung meistens Landtag, in einigen Ländern auch Bürgerschaft oder Abgeordnetenhaus. Auf der Bundesebene gibt es den Deutschen Bundestag und für die Vertretung der Länder den Bundesrat.

## Bundesratspräsidentin Bundesratspräsident

vertritt die Interessen der 16 Länder Deutschlands



Bundesratspräsident Bodo Ramelow (seit November 2021) zum Antrittsbesuch bei Bundeskanzler Olaf Scholz. Sie präsentieren die neue 2-Euro Sondermünze „Thüringen“.

## Memory-Spiel: Infos zu den Bildern

	Baden-Württemberg Insel Mainau im Bodensee		Niedersachsen Lüneburger Heide
	Bayern – Wallfahrtskirche St. Bartholomä am Königssee		Nordrhein-Westfalen Kölner Dom am Abend
	Berlin Brandenburger Tor		Rheinland-Pfalz Porta Nigra in Trier
	Brandenburg Schloss Sanssouci in Potsdam		Saarland Weltkulturerbe Völklinger Hütte
	Bremen Bremer Stadtmusikanten		Sachsen Dresdner Frauenkirche am Abend
	Hamburg Hamburger Hafen		Sachsen-Anhalt Brockenplattform schneebedeckt
	Hessen Frankfurt am Main		Schleswig-Holstein Leuchtturm Westerheversand
	Mecklenburg-Vorpommern Kreidefelsen auf Rügen		Thüringen Wartburg

## Lösung vom Rätsel, Seite 19



## Lösung vom Suchbild, Seite 18



Weitere – kostenlose – Infos zur Arbeit des Bundesrates könnt ihr bestellen beim:

**Bundesrat, Presse und Kommunikation, 11055 Berlin.** Oder schaut mal auf die Website **[www.bundesrat.de](http://www.bundesrat.de)**. Unter Service (> Informationsmaterialien) gibt es Broschüren, Flyer, Spiele, CDs und vieles mehr für Kinder, Jugendliche und Lehrerinnen und Lehrer.

### Hier könnt ihr dem Bundesrat folgen:



Herausgeber:

Bundesrat  
Presse und Kommunikation  
11055 Berlin  
Tel.: 030 1891000  
E-Mail: [bestell@bundesrat.de](mailto:bestell@bundesrat.de)  
[www.bundesrat.de](http://www.bundesrat.de)

Redaktion Bundesrat: Presse und Kommunikation

Konzept & Gestaltung: EYES-OPEN – Agentur für Kommunikation

Projektleitung, Redaktion: Sabine Ditttrich, EYES-OPEN

Art Direction: Martin Jagodzinski, designbüro weissbunt

Bildnachweise Malbuch: S. 2: ©Bundesrat; S.4: ©Bundesrat; S. 6: ©ChiccoDodiFC – Fotolia;  
S. 7: © Rich Phalin – iStockphoto.com; S. 8 (oben): © EcoView – Fotolia.com; S. 8 (unten): © Stefan Germer – Fotolia.com; S.9 (oben): © Jens Klingebiel – Fotolia.com; S.9 (unten): © Viktoria Makarova – Fotolia.com; S. 10 (oben): © andrejstoj – Fotolia.com; S. 10 (unten): © A. Lindert-Rottke – digitalstock; S. 11 (oben): © magiplus – Fotolia.com; S. 11 (unten): © Graeme Purdy – iStockphoto.com; S. 12 (oben): © Shawn Hempel – Fotolia.com; S. 12 (unten): © Angelika Stern – iStockphoto.com; S. 13 (oben): © sculpies – Fotolia.com; S. 13 (unten): © Sergiogen – Fotolia.com; S. 14 (oben): © ollirg – Fotolia.com; S. 14 (unten): © Ricardo De Mattos – iStockphoto.com; S. 15 (oben): © Graeme Purdy – iStockphoto.com; S. 15 (unten): © nialat – Fotolia.com; S. 16/17: ©Bundesrat; S. 18: ©Bundesrat; S.20/21: © Softeis – Wikimedia Commons; S.20 (Münze): ©VRD – Fotolia.com; S. 22/23: © Blacky – Fotolia.com; S. 22 (Münzen): Wikimedia Commons; S. 22 (Münze Rheinland-Pfalz): Bundesamt für zentrale Dienste und offene Vermögensfragen (BADV); S. 22 (Münze Bundesrat und Sachsen-Anhalt): © BVA – Künstler: Michael Otto / Fotograf: Hans-Joachim Wuthenow; S. 22 (Münze Brandenburg): © BVA – Künstler: Jordi Truxa / Fotograf: Hans-Joachim Wuthenow; S.22 (Münze Thüringen): © BVA – Künstler: Olaf Stoy / Fotograf: Hans-Joachim Wuthenow; S. 23 (Münze): Wikimedia Commons; S. 24: © contrastwerkstatt – Fotolia.com; S. 25: © Bundesregierung / Sandra Steins; S.26 (Memory-Bilder): siehe Bildnachweis Memory; S. 26 (Fehlerbild): © Bundesrat; Umschlagklappe: © Bundesrat

Bildnachweise Memory: Baden-Württemberg: © popeyeka – Fotolia.com; Bayern: © RW-Design – Fotolia.com; Berlin: © Foto Füchsin – Fotolia.com; Brandenburg: © picture-pit – digitalstock; Bremen: © lassedesignen – Fotolia.com; Hamburg: © sculpies – Fotolia.com; Hessen: © Tom Bayer – Fotolia.com; Mecklenburg-Vorpommern: © wiw – Fotolia.com; Niedersachsen: © emer – Fotolia.com; Nordrhein-Westfalen: © Guido Jakobs – Fotolia.com; Rheinland-Pfalz: © fotobeam.de – Fotolia.com; Saarland: © Oliver Bayer – Fotolia.com; Sachsen: © S Hagebusch – Fotolia.com; Sachsen-Anhalt: © André Reichardt – Fotolia.com; Schleswig-Holstein: © Thomas Renz – Fotolia.com; Thüringen: © I-pics – Fotolia.com

Einwohnerzahlen (Stand: 30.09.2021) / Fläche der Länder (Stand: 31.12.2020) –

Quelle: © Statistisches Bundesamt (destatis) 2021

Die Einwohnerzahl pro km<sup>2</sup> basiert auf der tatsächlichen Einwohnerzahl (und nicht der gerundeten) im Verhältnis zur Fläche.

Druck: X-PRESS Grafik & Druck GmbH

Dieses Malbuch ist gedruckt auf GalaxiArt Samt.

GalaxiArt Samt ist ein matt gestrichenes Bilderdruckpapier, ausgezeichnet mit EU Ecolabel, Skandinavischem Umweltzeichen und Elementarchlorfrei gebleicht (ECF).

Das Papier ist FSC® und PEFC™ zertifiziert. PEFC (Programme for Endorsement of Forest Certification Schemes) steht für die Förderung einer umweltverantwortlichen, sozial verträglichen und ökonomisch tragfähigen Bewirtschaftung der Wälder.

Aktualisierter Nachdruck

11. Auflage, 1. Druck, Berlin 2022

# Der Bundesrat in Berlin




Das Bundesratsgebäude, Leipziger Str. 3-4



Die Wandelhalle im Bundesrat

# Die 16 Länder und ihre Wappen



Baden-  
Württemberg



Bayern




Berlin



Brandenburg



Bremen




Hamburg




Hessen



Mecklenburg-  
Vorpommern




Niedersachsen



Nordrhein-  
Westfalen



Rheinland-Pfalz



Saarland




Sachsen



Sachsen-Anhalt



Schleswig-  
Holstein



Thüringen

# Buntes Land



Bundesrat  
Presse und Kommunikation  
11055 Berlin  
[www.bundesrat.de](http://www.bundesrat.de)